

INSTITUTO GEOGRÁFICO Y ESTADÍSTICO.

206237

TRABAJOS TOPOGRÁFICOS.

Bosquejos planimétricos mandados formar por la ley de 24 de agosto y el Real decreto de 29 de diciembre de 1896.

Provincia.

Badajoz

Término municipal.

Villar de Reina



3^a Brigada.

Itinerarios con brújula.

Cuaderno núm. *tres y medio*

Brújula de *Breithaupt* núm. *554*

cuya declinación es de *16° 25'*

Observador: D. *Rafael Rodríguez Merina*

ÍNDICE.

NÚMERO DE LOS ITINERARIOS.	FOLIOS.	NÚMERO DE LOS ITINERARIOS.	FOLIOS.	NÚMERO DE LOS ITINERARIOS.	FOLIOS.
14	1				
15	5				
16	8				
17	12				
18	16				
19	21				
20	29				
21	26				
22	28				
23	30				
24	31				
25	32				
26	33				
27	34				
28	35				
29	36				
30	37				
31 y 32	38				
33 y 34	39				
35	41				
36	42				
37	43				

Notas.

Croquis.

Notas de distancias que aparecen
en este cuaderno han sido me-
didas con la estadía colocándola
en posición vertical

el topógrafo B^o

Rafael Rodríguez

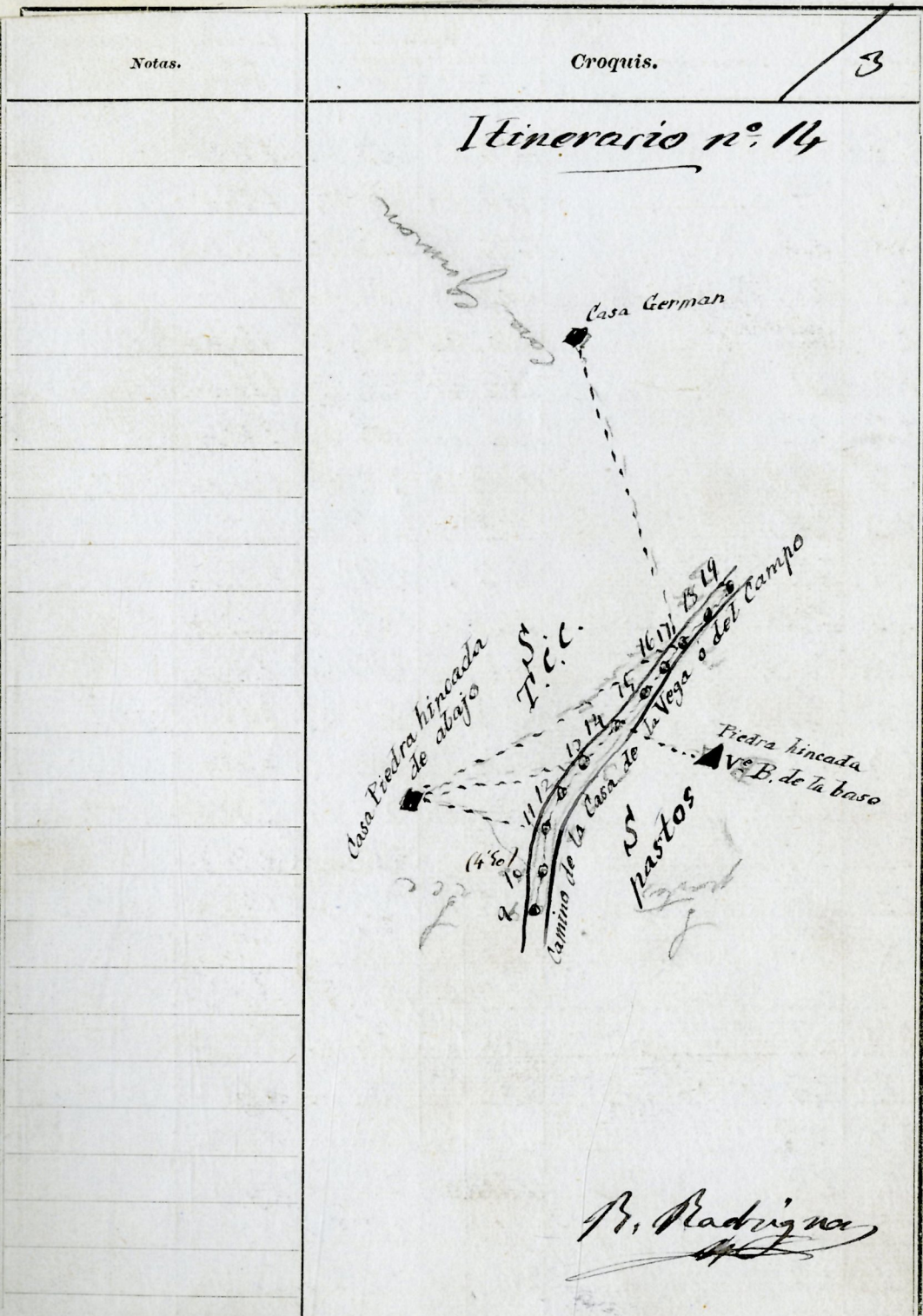
Estaciones	Puntos observados.	Rumbos.		Lecturas en la Estadia.	Distancias. — Metros.
		N.	S.		
<i>Itinerario n.º 14</i>					
<i>Empieza en el punto 18 del itinerario n.º 1 y termina en el punto 12 del itinerario n.º 4 de líneas límites.</i>					
<i>Determina el camino de Villal de Peña a la Casa de la Vega ó de El Campo (camino carretero)</i>					
18	1=30 it.º n.º 3	67 30	247 30	242,00	
1	18 it.º n.º 1	247 30	67 30	242,00	242,00
1	2	74 45	254 45	131,00	
2	1=30 it.º n.º 3	254 45	74 45	131,00	131,00
2	3	77 30	257 30	186,00	
3	2	257 30	77 30	186,00	186,00
3	4	29 00	209 00	246,00	
4	3	209 00	29 00	246,00	246,00
4	5	29 45	209 45	143,00	
5	4	209 45	29 45	143,00	143,00
5	6	24 45	204 45	208,00	
6	5	204 45	24 45	208,00	208,00
6	7	25 15	205 15	201,00	
7	6	205 15	25 15	201,00	201,00
7	8	24 30	204 30	96,00	
8	7	204 30	24 30	96,00	96,00
8	9	36 00	216 30	104,00	
9	8	216 00	36 00	104,00	104,00
9	10 Pitaca	37 00	217 00	178,00	

R. Pradiquez

Notas.	Croquis.
	2
	<i>Itinerario n.º 14</i>
<p><i>Medio medio del camino de la Casa de la Vega ó de El Campo 4,50 metros</i></p>	<p><i>R. Pradiquez</i></p>

Estaciones	Puntos observados.	Rumbos.		Lecturas en la Estadia.	Distancias. — Metros.
		N.	S.		
10	9	217 00	37 00	178,00	178,00
10	11	38 15	218 15	114,00	
11	10 Estaca	218 15	38 15	114,00	114,00
11	Casa Piedra Hincada	341 00	161 00	"	
11	de abajo	36 45	216 45	160,00	
12	11	216 45	36 45	160,00	160,00
12	13	36 15	216 15	164,00	
13	12	216 15	36 15	164,00	164,00
13	Casa Piedra Hincada	291 30	111 30	"	
13	de abajo	52 00	292 00	203,00	
14	13	292 00	52 00	203,00	203,00
14	V. B. de la base	109 30	289 30	112,00	
B	14	289 30	109 30	112,00	112,00
14	15	32 00	212 00	117,00	
15	14	212 00	32 00	117,00	117,00
15	16	33 00	213 00	224,00	
16	15	213 00	33 00	224,00	224,00
16	17	32 15	212 15	178,00	
17	16	212 15	32 15	178,00	178,00
17	Casa Piedra Hincada	279 30	59 30	"	
17	de abajo	12 00	192 00	"	
17	Casa de German	28 30	208 30	96,00	
18	17	208 30	28 30	96,00	96,00
18	19	29 00	209 00	142,00	
19	18	209 00	29 00	142,00	142,00

R. Rodríguez



Estaciones	Puntos observados.	Rumbos.		Lecturas en la Estadia.	Distancias. — Metros.
		N.	S.		
19	20 Citaca	29 15	209 15	196,00	
20	19	209 15	29 15	196,00	196,00
20	21	28 15	208 15	122,00	
21	20 Citaca	208 15	28 15	122,00	122,00
21	22	28 30	208 30	111,00	
22	21	208 30	28 30	111,00	111,00
22	23	28 00	208 00	197,00	
23	22	208 00	28 00	197,00	197,00
23	24	29 00	209 00	199,00	
24	23	209 00	29 00	199,00	199,00
24	Cara German	343 00	163 00	"	
24	25	33 45	213 45	144,00	
25	24	213 45	33 45	144,00	144,00
25	26	34 15	214 15	239,00	
26	25	214 15	34 15	239,00	239,00
26	27	33 30	213 30	153,00	
27	26	213 30	33 30	153,00	153,00
27	Cara German	288 15	108 15	"	
27	Cara Piedra hincada de arriba	4 15	184 15	"	
27	28	35 00	215 00	219,00	
28	27	215 00	35 00	219,00	219,00
28	29	36 00	216 00	158,00	
29	28	216 00	36 00	158,00	158,00
29	30 Citaca	36 30	216 30	139,00	
30	29	216 30	36 30	139,00	139,00

R. Rodriguez

Croquis. 11

Itinerario n° 14

R. Rodriguez

Estaciones	Puntos observados.	Rumbos.		Lecturas en la Estadia.	Distancias. — Metros.
		N.	S.		
30	31	37 00	217 00	209,00	
31	30 <i>Utaca</i>	217 00	37 00	209,00	209,00
31	32	36 00	216 00	164,00	
32	31	216 00	36 00	164,00	164,00
32	<i>Casa Piedra hincada de arriba</i>	319 45	139 45	"	
32	33	34 30	214 30	99,00	
33	32	214 30	34 30	99,00	99,00
33	34	34 00	214 00	182,00	
34	33	214 00	34 00	182,00	182,00
34	35	35 15	215 00	176,00	
35	34	215 15	35 00	176,00	176,00
35	36	36 30	216 30	245,00	
36	35	216 30	36 30	245,00	245,00
36	37	36 45	216 45	170,00	
37	36	216 45	36 45	170,00	170,00
37	<i>Casa Piedra hincada de arriba</i>	254 00	74 00	"	
37	38	40 15	220 15	138,00	
38	37	220 15	40 15	138,00	138,00
38	39	40 30	220 30	203,00	
39	38	220 30	40 30	203,00	203,00
39	40 <i>Utaca</i>	32 30	212 30	160,00	
40	39	212 30	32 30	160,00	160,00
40	41	4 00	184 00	208,00	
41	40 <i>Utaca</i>	184 00	4 00	208,00	208,00
41	42	20 30	200 30	118,00	

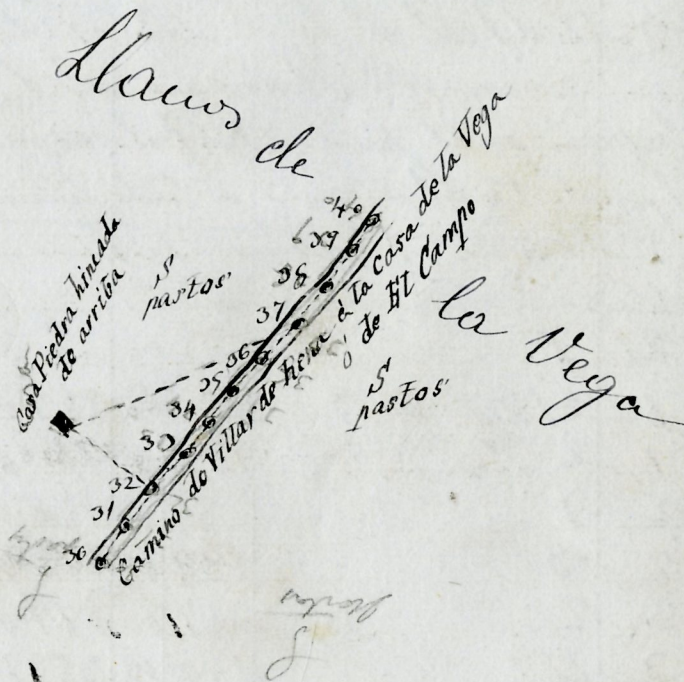
P. Rodriguez

Notas.

Croquis.

15

Itinerario n° 14



P. Rodriguez

Estaciones	Puntos observados.	Rumbos.		Lecturas en la Estadia.	Distancias. — Metros.
		N.	S.		
42	41	200 30	20 30	118,00	118,00
42	42	42 00	222 00	222,00	
43	42	222 00	42 00	222,00	222,00
V ^o Vega	43	32 30	212 30	160,00	
43	V ^o Vega	212 30	32 30	160,00	160,00
43	44	21 15	201 15	85,00	
44	43	201 15	21 15	85,00	85,00
44 = 12 del it. n.º 4 de líneas límites					
Itinerario n.º 15					
Empiezo en el punto 21 del itinerario n.º 14 y termino en el punto 12 del itinerario n.º 5 de líneas límites					
Determina el camino de Prena a la Casa de la Vega (Camino carretero)					
21	1	185 00	5 00	221,00	
1	21 it. n.º 14	5 00	185 00	221,00	221,00
1	2	188 00	8 00	177,00	
2	1	8 00	188 00	177,00	177,00
2	3	177 00	357 00	160,00	
3	2	357 00	177 00	160,00	160,00
3	4	177 15	357 15	138,00	
4	3	357 15	177 15	138,00	138,00
4	5	176 30	356 30	218,00	
5	4	356 30	176 30	218,00	218,00
5	6	177 45	357 45	182,00	
6	5	357 45	177 45	182,00	182,00

A. Rodriguez

Notas.	Croquis.
	6
	Itinerario n.º 14
	Provincia de Caceres
	Termino de El Campo (Lugar)
	Itinerario n.º 15
	Audo medio del Camino de Prena a la casa de la Vega S.º pastos
	A. Rodriguez

Estaciones	Puntos observados.	Rumbos.		Lecturas en la Estadia.	Distancias. Metros.
		N.	S.		
6	7	178 00	358 00	218,00	
7	6	358 00	178 00	218,00	218,00
7	8	179 00	359 00	156,00	
8	7	359 00	179 00	156,00	156,00
8	V. Palanillo	102 30	282 30	"	
8	9	180 15	0 15	77,00	
9	8	0 15	180 15	77,00	77,00
9	10 <i>Citaca</i>	190 00	10 00	208,00	
10	9	10 00	190 00	208,00	208,00
10	11	190 30	10 30	178,00	
11	10 <i>Citaca</i>	10 30	190 30	178,00	178,00
11	12	196 00	16 00	128,00	
12	11	16 00	196 00	128,00	128,00
12	V. Palanillo	60 00	240 00	"	
12	13	198 45	18 45	127,00	
13	12	18 45	198 45	127,00	127,00
13	14	199 00	19 00	208,00	
14	13	19 00	199 00	208,00	208,00
14	Zona de la Zylonia	257 30	77 30	"	
14	15	208 00	28 00	92,00	
15	14	28 00	208 00	92,00	92,00
15	16	213 00	33 00	217,00	
16	15	33 00	213 00	217,00	217,00
16	17	210 00	30 00	177,00	
17	16	30 00	210 00	177,00	177,00

R. Radigay

Notas.	Croquis.
	7
	Itinerario n.º 15
	<p>B. Radigay</p>

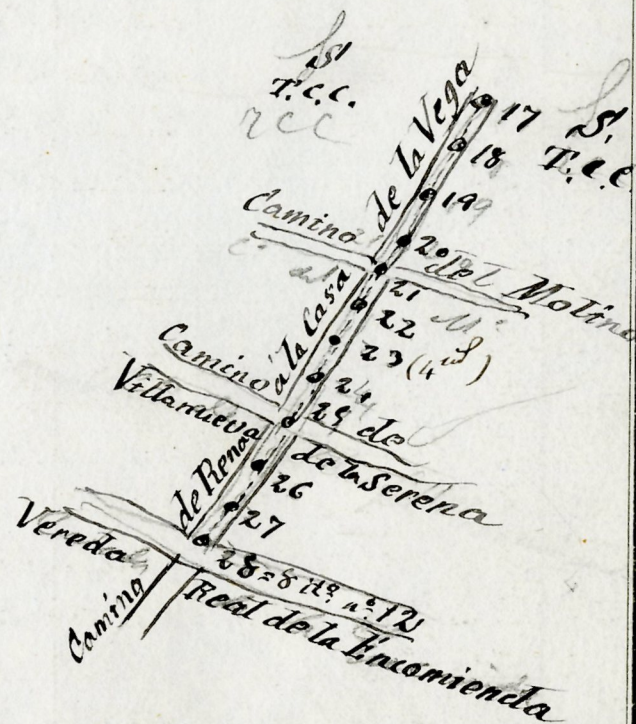
Estaciones	Puntos observados.	Rumbos.		Lecturas en la Estadia.	Distancias. Metros.
		N.	S.		
17	Zona de la Oglin	268 45	88 45	"	
17	18	215 20	35 30	111,00	
18	17	35 20	215 20	111,00	111,00
18	19	215 15	35 15	178,00	
19	18	35 15	215 15	178,00	178,00
19	20 Estaca	216 00	26 00	140,00	
20	19	26 00	216 00	140,00	140,00
20	21	21 00	201 00	56,00	
21	20 Estaca	201 00	21 00	56,00	56,00
21	Zona de la Oglin	287 15	107 15	"	
21	22	212 20	22 20	121,00	
22	21	22 20	212 20	121,00	121,00
22	23	211 45	21 45	185,00	
23	22	21 45	211 45	185,00	185,00
23	24	213 00	23 00	138,00	
24	23	23 00	213 00	138,00	138,00
24	25	213 15	33 15	120,00	
25	24	33 15	213 15	120,00	120,00
25	26	216 15	36 15	208,00	
26	25	36 15	216 15	208,00	208,00
26	27	211 00	31 00	170,00	
27	26	31 00	211 00	170,00	170,00
27	28 = 8.ª it. n.º 12	207 45	27 45	158,00	
28	27	27 45	207 45	158,00	158,00
28	29	219 20	39 20	140,00	

B. Rodriguez

Notas.

Croquis.

Itinerario n.º 15



B. Rodriguez

Estaciones	Puntos observados.	Lecturas.		Lecturas en la Estadia.	Distancias. Metros.
		N.	S.		
29	28-8 it. n.º 12	39 30	219 30	140,00	140,00
29	30 Citara	218 00	38 00	138,00	
30	29	38 00	218 00	138,00	138,00
30	31 = 9 it. n.º 9 limite	208 00	28 00	122,00	
31	30 Citara	28 00	208 00	122,00	122,00
31 = 12 del itinerario n.º 5 de los límites					

Itinerario n.º 16

Empieza en el punto 5 del itinerario n.º 14 y termina en el punto 9 del itinerario n.º 1 de los límites

Determina el camino de Acedera (Camino carretero)

3	1	97 00	277 00	180,00	
1	3 it. n.º 14	277 00	97 00	180,00	180,00
1	2	91 15	271 15	181,00	
2	1	271 15	91 15	181,00	181,00
2	3	83 30	263 30	169,00	
3	2	263 30	83 30	169,00	169,00

R. Rodríguez


Notas.

Ancho medio del camino de Acedera 8 metros


Croquis.

9

Itinerario n.º 15



Itinerario n.º 16



R. Rodríguez

Estaciones	Puntos observados.	Rumbos.		Lecturas en la Estadia.	Distancias. — Metros.
		N.	S.		
15	16	94 30	274 20	111,00	
16	15	274 30	94 20	110,50	110,75
16	17	88 30	268 20	174,00	
17	16	268 30	88 20	174,00	174,00
17	18	84 20	264 20	226,00	
18	17	264 20	84 20	226,00	226,00
18	19	85 15	265 15	177,00	
19	18	265 15	85 15	177,00	177,00
19	20 Citaca	64 00	244 00	129,00	
20	19	244 00	64 00	129,00	129,00
20	21	63 30	243 30	196,00	
21	20 Citaca	243 30	63 30	196,00	196,00
21	22	78 30	258 20	245,00	
22	21	258 30	78 30	245,00	245,00
22	23	89 00	269 00	182,00	
23	22	269 00	89 00	182,00	182,00
23	24	143 00	323 00	147,00	
24	23	323 00	143 00	147,00	147,00
24	25	142 30	322 30	88,00	
25	24	322 30	142 30	88,00	88,00
25	26	124 45	304 45	157,00	
26	25	304 45	124 45	157,00	157,00
26	27	125 30	305 30	96,00	
27	26	305 30	125 30	96,00	96,00
27	28	113 30	293 30	208,00	

A. Radigano

11

Itinerario n° 16

Notas.

Croquis.

A. Radigano

Estaciones	Puntos observados.	Rumbos.		Lecturas en la Estadia.	Distancias. — Metros.
		N.	S.		
27	27	293 45	113 30	208,00	208,00
28	29	97 15	277 15	160,00	
29	28	277 15	97 15	160,00	160,00
29	30 Citaca	98 00	278 00	92,00	
30	29	278 00	98 00	92,00	92,00
30	31	97 30	277 30	204,00	
31	30 Citaca	277 30	97 30	204,00	204,00
31	32	24 45	204 45	180,00	
32	31	204 45	24 45	180,00	180,00
32	31	25 00	205 00	137,00	
33	32	205 00	25 00	137,00	137,00
33	34	21 00	201 00	228,00	
34	33	201 00	21 00	228,00	228,00
34	35	21 15	201 15	207,00	
35	34	201 15	21 15	207,00	207,00
35	36	75 00	255 00	212,00	
36	35	255 00	75 00	212,00	212,00
36	37	68 30	248 30	197,00	
37	36	248 30	68 30	197,00	197,00
37	38	71 45	251 45	204,00	
38	37	251 45	71 45	204,00	204,00
38	39	76 30	256 30	121,00	
39	38	256 30	76 30	121,00	121,00
39	40 Citaca	77 00	257 00	98,00	
40	39	257 00	77 00	98,00	98,00

R. Rodriguez

Notas.	Croquis.
Desde el punto 28 determina este itinerario el camino de los Cañones	
Desde el punto 31 determina este itinerario el camino del Polvillo.	
Arco medio del camino del Polvillo 4 metros	R. Rodriguez
Desde el punto 35 determina este itinerario el camino a Madrigalejos	
Arco medio del camino a Madrigalejos 3.50 metros	

Estaciones	Puntos observados.	Rumbos.		Lecturas en la Estadia.	Distancias. — Metros.
		N.	S.		
40	41	61	241	124,00	
41	40 Pitaca	241	61	124,00	124,00
41	42	59	239	99,00	
42	41	239	59	99,00	99,00
42	43	64	244	161,00	
43	42	244	64	161,00	161,00
43	44	65	245	120,00	
44	43	245	65	120,00	120,00
44	45	100	280	147,00	
45	44	280	100	147,00	147,00
45	46	84	264	134,00	
46	45	264	84	134,00	134,00
46	47	71	251	120,00	
47	46	251	71	120,00	120,00
47	48	64	244	168,00	
48	47	244	64	168,00	168,00
48	49	64	244	211,00	
49	48	244	64	211,00	211,00
49	8 del Itinerario de límites de línea				
	A. Rodriguez				

Notas.	Croquis.
	13
	Itinerario n.º 16
	A. Rodriguez

Estaciones	Puntos observados.	Rumbos.		Lecturas en la Estadia.	Distancias. Metros.
		N.	S.		
<i>Itinerario n.º 17</i>					
<i>Empieza en el punto 28 del itinerario n.º 16 y termina en el punto 6 del itinerario n.º 9 de líneas límites</i>					
<i>Determina el Camino de los Cañones (Camino carretero)</i>					
28	1	256 30	76 30	203,00	
1	28 it. n.º 16	76 30	256 30	203,00	203,00
1	2	249 30	69 30	112,00	
2	1	69 30	249 30	112,00	112,00
2	3	250 00	70 00	158,00	
3	2	70 00	250 00	158,00	158,00
3	4	245 30	65 30	149,00	
4	3	65 30	245 30	149,00	149,00
4	5	244 45	64 45	121,00	
5	4	64 45	244 45	121,00	121,00
5	6	246 15	66 15	168,00	
6	5	66 15	246 15	168,00	168,00
6	7	242 00	62 00	92,00	
7	6	62 00	242 00	92,00	92,00
7	8	243 00	63 00	131,00	
8	7	63 00	243 00	131,00	131,00
8	9	239 00	59 00	252,00	
9	8	59 00	239 00	252,00	252,00

R. Rodríguez

Croquis. 14

Itinerario n.º 17

Ancho medio del Camino de los Cañones 4,50 metros

R. Rodríguez

Estaciones	Puntos observados.	Rumbos.		Lecturas en la Estadia.	Distancias. — Metros.
		N.	S.		
9	10 Estaca	229 30	49 30	198,00	
10	9	49 30	229 30	198,00	198,00
10	11	229 19	49 19	93,00	
11	10 Estaca	49 19	229 19	93,00	93,00
11	12	236 00	56 00	251,00	
12	11	56 00	236 00	251,00	251,00
12	13	239 19	59 19	153,00	
13	12	59 19	239 19	153,00	153,00
13	14	230 00	50 00	209,00	
14	13	50 00	230 00	209,00	209,00
14	15	231 00	51 00	113,00	
15	14	51 00	231 00	113,00	113,00
15	16	231 30	51 30	199,00	
16	15	51 30	231 30	199,00	199,00
16	17	230 00	50 00	140,00	
17	16	50 00	230 00	140,00	140,00
17	18	231 00	51 00	191,00	
18	17	51 00	231 00	191,00	191,00
18	19	229 30	49 30	197,00	
19	18	49 30	229 30	197,00	197,00
19	20 Estaca	236 00	56 00	140,00	
20	19	56 00	236 00	140,00	140,00
20	21	236 19	56 19	217,00	
21	20 Estaca	56 19	236 19	217,00	217,00
21	22	239 49	59 49	100,00	

R. Radignay

Notas.

Croquis.

Itinerario n.º 17



R. Radignay

Estaciones	Puntos observados.	Rumbos.		Lecturas en la Estadia.	Distancias. — Metros.
		N.	S.		
22	21	55 45	235 45	100,00	100,00
22	23	236 30	56 30	14 Dec	
23	22	56 30	236 30	14 Dec	140,00
23	24	220 30	40 30	158,00	
24	23	40 30	220 30	158,00	158,00
24	25	241 30	61 30	102,00	
25	24	61 30	241 30	102,00	102,00
25	26	243 45	63 45	136,00	
26	25	63 45	243 45	136,00	136,00
26	27	243 00	63 00	239,00	
27	26	63 00	243 00	239,00	239,00
27 = 6 del itinerario de los límites de Huaca y de Huaca					
límites					
B. Rodriguez					

16

Croquis.

Itinerario n° 17

B. Rodriguez

Estaciones	Puntos observados.	Rumbos.		Lecturas en la Estadia.	Distancias. Metros.
		N.	S.		
<u>Itinerario n° 18</u>					
Empieza en el punto 9MTZ del itinerario n° 17 de líneas límites y termina en el N. 37 de El Campo (Lugar), de Don Benito y de Villar de Rena					
Determina el Río Rucacas de agua constante					
1	1	32 30	212 30	212,00	
1	9MTZ it n° 17 límite	212 30	32 30	212,00	212,00
1	2	15 15	195 15	179,00	
2	1	195 15	15 15	179,00	179,00
2	3	30 00	210 00	180,00	
3	2	210 00	30 00	180,00	180,00
3	4	31 45	211 45	148,00	
4	3	211 45	31 45	148,00	148,00
4	5	41 30	221 45	163,00	
5	4	221 30	41 45	163,00	163,00
5	6	20 15	200 15	140,00	
6	7	200 15	20 15	140,00	140,00
6	7	353 45	173 45	159,00	
7	6	173 45	353 45	159,00	159,00
7	8	42 15	222 15	123,00	
8	7	222 15	42 15	123,00	123,00
8	Torre de la Iglesia	289 00	109 00		
8	Molino del Villar	305 15	125 15	112,00	112,00

R. Rodríguez
113)

Notas.	Croquis.
	17
	<u>Itinerario n° 18</u>
Andro medio del Río Rucacas 30 metros	
	R. Rodríguez

Estaciones	Puntos observados.	Rumbos.		Lecturas en la Estadia.	Distancias. — Metros.
		N.	S.		
8	9	340 30	170 30	198,00	198,00
9	8	170 30	340 30	198,00	
9	10 <i>Chitaca</i>	3 00	183 00	174,00	
10	9	183 00	3 00	174,00	174,00
10	11	54 15	234 15	218,00	
11	10 <i>Chitaca</i>	234 15	54 15	218,00	218,00
11	12	85 45	265 45	126,00	
12	11	265 45	85 45	126,00	126,00
12	13	71 30	251 30	164,00	
13	12	251 30	71 30	164,00	164,00
13	14	89 15	269 15	231,00	
14	13	269 15	89 15	231,00	231,00
14	15 = 11 it. n.º 16	47 15	227 15	198,00	
15	14	227 15	47 15	198,00	198,00
15	16	61 15	241 15	175,00	
16	15 = 11 it. n.º 16	241 15	61 15	175,00	175,00
16	17	57 00	237 00	168,00	
17	16	237 00	57 00	168,00	168,00
17	18	20 30	200 30	162,00	
18	17	200 30	20 30	162,00	162,00
18	19	25 30	205 30	206,00	
19	18	205 30	25 30	206,00	206,00
19	20 <i>Chitaca</i>	70 00	250 00	224,00	
20	19	250 00	70 00	224,00	224,00
20	21	70 15	250 15	130,00	

B. Padigay

Notas.

Croquis.

1
/ 18

Itinerario 18



B. Padigay

Estaciones	Puntos observados.	Rumbos.		Leoturas en la Estadia.	Distancias. Metros.
		N.	S.		
21	20 Citara	250 15	70 15	130,00	130,00
21	22	50 30	230 30	169,00	
22	21	230 30	50 30	169,00	169,00
22	23	32 00	212 00	222,00	
23	22	212 00	32 00	222,00	222,00
23	24	83 00	263 00	171,00	
24	23	263 00	83 00	171,00	171,00
24	25	81 45	261 45	209,00	
25	24	261 45	81 45	209,00	209,00
25	26	83 30	263 30	125,00	
26	25	263 30	83 30	125,00	125,00
26	27	113 00	293 00	151,00	
27	26	293 00	113 00	151,00	151,00
27	28	77 15	257 15	142,00	
28	27	257 15	77 15	142,00	142,00
28	29	15 00	195 00	139,00	
29	28	195 00	15 00	139,00	139,00
29	30 Citara	60 00	240 00	162,00	
30	29	240 00	60 00	162,00	162,00
30	31	61 00	241 00	194,00	
31	30 Citara	241 00	61 00	194,00	194,00
31	32	75 45	255 45	167,00	
32	31	255 45	75 45	167,00	167,00
32	33	80 00	260 00	162,00	
33	32	260 00	80 00	162,00	162,00

R. Rodriguez

19

Croquis.

Itinerario n.º 18

R. Rodriguez

Estaciones	Puntos observados.	Rumbos.		Lecturas en la Estadia.	Distancias. Metros.
		N.	S.		
33	34	123 15	303 15	144,00	
34	33	303 15	123 15	144,00	144,00
34	35	74 30	254 30	182,00	
35	34	254 30	74 30	182,00	182,00
35	36	59 15	239 15	184,00	
36	35	239 15	59 15	184,00	184,00
36	37	90 00	270 00	182,00	
37	36	270 00	90 00	182,00	182,00
37	38	95 15	275 15	203,00	
38	37	275 15	95 15	203,00	203,00
38	39	113 00	293 00	208,00	
39	38	293 00	113 00	208,00	208,00
39	40 Pitara	109 15	289 15	166,00	
40	39	289 15	109 15	166,00	166,00
40	41	108 30	288 30	183,00	
41	40 Pitara	288 30	108 30	183,00	183,00
41	42	108 00	288 00	200,00	
42	41	288 00	108 00	200,00	200,00
42	43	117 15	297 15	178,00	
43	42	297 15	117 15	178,00	178,00
43	44	90 00	270 00	300,00	
44	43	270 00	90 00	300,00	300,00
44	45	69 00	249 00	178,00	
45	44	249 00	69 00	178,00	178,00
45	46	75 30	255 30	211,00	

R. Rodríguez

20

Itinerario n.º 18

Notas.

Croquis.

R. Rodríguez

Estaciones	Puntos observados.	Rumbos.		Lecturas en la Estadia.	Distancias. Metros.
		N.	S.		
46	45	255 30	75 30	211,00	211,00
46	47	74 15	254 15	147,00	
47	46	254 15	74 15	147,00	147,00
47	48	46 15	226 15	163,00	
48	47	226 15	46 15	163,00	163,00
48	49	45 45	225 45	172,00	
49	48	225 45	45 45	172,00	172,00
49	50 Señal E. pintada	46 30	226 30	148,00	
50	49	226 30	46 30	148,00	148,00
50	51 = M. J. T.	37 45	217 45	230,00	
51	50 Señal E. pintada	217 45	37 45	230,00	230,00
51 = M. J. T. de El Campo (Lugar), de Don Benito.					
Ettoy de Villor de Bena					

R. Rodriguez

Notas.	Croquis.
	21
	Itinerario n.º 18

Estaciones	Puntos observados.	Rumbos.		Lecturas en la Estadia.	Distancias. Metros.
		N.	S.		
<i>Itinerario n.º 19</i>					
<i>Empieza en el punto 37 del itinerario n.º 14 de los rios, límites y termina en el punto 8 del itinerario n.º 16</i>					
<i>Determina el Camino del Palareño</i>					
37	1	270 15	50 15	192,00	
1	37	50 15	270 15	192,00	192,00
1	2	222 30	42 30	152,00	
2	1	42 30	222 30	152,00	152,00
2	3	225 00	55 00	194,00	
3	2	55 00	225 00	194,00	194,00
3	4	225 30	55 30	223,00	
4	3	55 30	225 30	223,00	223,00
4	5	229 30	59 30	162,00	
5	4	59 30	229 30	162,00	162,00
5	6	221 00	51 00	226,00	
6	5	51 00	221 00	226,00	226,00
6	7	224 45	54 45	214,00	
7	6	54 45	224 45	214,00	214,00
7	8	223 30	53 30	197,00	
8	7	53 30	223 30	197,00	197,00
8	9	228 45	48 45	102,00	
9	8	48 45	228 45	102,00	102,00
9	10	229 15	49 15	268,00	
10	9	49 15	229 15	268,00	268,00

R. Rodríguez

Notas.

Anda medio al camino del Palareño 3,50 metros

Este itinerario va todo por caminos carretas

Desde el punto 10 determina este itinerario al camino de horita ó de El Crupo

Croquis.

22

Itinerario n.º 19

R. Rodríguez

Estaciones	Puntos observados.	Rumbos.		Lecturas en la Estadia.	Distancias. — Metros.
		N.	S.		
10	11	0 45	180 45	158,00	
11	10 <i>Chitaca</i> 40 d. 18	180 45	0 45	158,00	158,00
11	12	1 00	181 00	219,00	
12	11	181 00	1 00	219,00	219,00
12	13	0 15	180 15	117,00	
13	12	180 15	0 15	117,00	117,00
13	14	7 00	187 00	165,00	
14	13	187 00	7 00	165,00	165,00
14	15	8 00	188 00	280,00	
15	14	188 00	8 00	280,00	280,00
15	16	7 15	187 15	169,00	
16	15	187 15	7 15	169,00	169,00
16	17	0 15	180 15	181,00	
17	16	180 15	0 15	181,00	181,00
17	18	228 30	48 30	210,00	
18	17	48 30	228 30	210,00	210,00
18	19	229 00	49 00	299,00	
19	18	49 00	229 00	299,00	299,00
19	20 <i>Chitaca</i>	241 15	61 15	248,00	
20	19	61 15	241 15	248,00	248,00
20	21	239 00	59 00	271,00	
21	20 <i>Chitaca</i>	59 00	239 00	271,00	271,00
21	22	235 15	55 15	167,00	
22	21	55 15	235 15	167,00	167,00
22	23	239 00	59 00	221,00	

R. Rodriguez

Notas.	Croquis.
<p>Audio medio del Camino de Laita o de El Campo 11 metros</p> <p>Desde el punto 17 determina este itinerario el Camino de los Hitos</p> <p>Audio medio del Camino de los Hitos 5 metros</p>	<p style="text-align: right;">20</p> <p style="text-align: center;">Itinerario n.º 19</p> <p style="text-align: right;">R. Rodriguez</p>

Estaciones	Puntos observados.	Rumbos.		Lecturas en la Estadia.	Distancias. — Metros.
		N.	S.		
35	36	247 15	67 15	103,00	
36	35	67 15	247 15	103,00	103,00
36	37	235 30	55 30	190,00	
37	36	55 30	235 30	190,00	190,00
37	38	220 00	40 00	222,00	
38	37	40 00	220 00	222,00	222,00
38	39	256 15	76 15	219,00	
39	38	76 15	256 15	219,00	219,00
39	40 <i>Citaca</i>	267 00	87 00	133,00	
40	39	87 00	267 00	133,00	133,00
40	41	246 00	66 00	168,00	
41	40 <i>Citaca</i>	66 00	246 00	168,00	168,00
41	42	235 00	55 00	249,00	
42	41 = 8 it ^o n ^o 16	55 00	235 00	249,00	249,00
42	= 8 del itinerario n ^o 16				

R. Rodriguez
M

Notas.	Croquis.
	28
	<u>Itinerario n^o 19</u>
	R. Rodriguez

Estaciones	Puntos observados.	Rumbos.		Lecturas en la Estadia.	Distancias. Metros.
		N.	S.		
Itinerario n.º 20					
Empieza en el punto 20 del itinerario n.º 1 y termina en el punto 3 del itinerario n.º 12					
Determina el Camino del vado de los Cañones (Caminos de Aradama) los Cañones					
20	1	86 00	266 00	62,00	
1	20 Itin. n.º 1	266 00	86 00	62,00	62,00
1	2 = 32 It. n.º 3	124 00	304 00	152,00	
2	1	304 00	124 00	152,00	152,00
2	3	123 15	302 15	198,00	
3	2 = 32 It. n.º 3	302 15	123 15	198,00	198,00
3	4	192 00	12 00	158,00	
4	3	12 00	192 00	158,00	158,00
4	5	192 20	12 20	177,00	
5	4	12 20	192 20	177,00	177,00
5	6	182 00	3 00	175,00	
6	5	3 00	182 00	175,00	175,00
6	7	175 00	355 00	160,00	
7	6	355 00	175 00	160,00	160,00
7	3 del itinerario n.º 12				
R. Radiguey					

Notas.	Croquis.
	26
	Itinerario n.º 20
<p>Ancho medio del Camino del vado de los Cañones 3 metros</p>	
	R. Radiguey

Estaciones	Puntos observados.	Rumbos.		Lecturas en la Estadia.	Distancias. — Metros.
		N.	S.		
9	10 ^g Ataca	352 45	172 45	150,00	
10	9	172 45	352 45	153,00	150,00
10	11	1 30	181 30	94,00	
11	10 ^g Ataca	181 30	1 30	94,00	94,00
11	12	4 00	184 00	167,00	
12	11	184 00	4 00	167,00	167,00
12	13	3 15	183 15	100,00	
13	12	183 15	3 15	100,00	100,00
13	14	19 45	199 45	172,00	
14	13	199 45	19 45	172,00	172,00
14	15	25 45	205 45	181,00	
15	14	205 45	25 45	181,00	181,00
15	16	5 30	185 30	153,00	
16	15	185 30	5 30	153,00	153,00
16	17	14 15	194 15	128,00	
17	16	194 15	14 15	128,00	128,00
17-18	del itinerario nº 3 de límites P. Rodríguez				

28

Itinerario nº 21

Provincia de Cáceres

Termino de Miajadas

Desde el punto 19
va este itinerario
por camino carretero.

P. Rodríguez

Estaciones	Puntos observados.	Rumbos.		Lecturas en la Estadia.	Distancias. — Metros.
		N.	S.		
<i>Itinerario n.º 22</i>					
<i>Empieza en el punto 12 del itinerario n.º 3 y sigue límites y termina en el punto 1 del itinerario n.º 9</i>					
<i>Determina el Camino de la Sierra (Camino de Penadra)</i>					
12	1	159 15	339 15	156,00	
1	12 del n.º 3 límite	339 15	159 15	156,00	156,00
1	2	160 00	340 00	162,00	
2	1	340 00	160 00	162,00	162,00
2	3	155 15	335 15	116,00	
3	2	335 15	155 15	116,00	116,00
3	4	184 00	4 00	219,00	
4	3	4 00	184 00	219,00	219,00
4	5	176 00	356 00	94,00	
5	4	356 00	176 00	94,00	94,00
5	6	177 00	357 00	167,00	
6	5	357 00	177 00	167,00	167,00
6	7	176 15	356 15	81,00	
7	6	356 15	176 15	81,00	81,00
7	8	167 30	347 30	121,00	
8	7	347 30	167 30	121,00	121,00
8	9	168 00	348 00	164,00	
9	8	348 00	168 00	164,00	164,00

R. Rodríguez

Notas.	Croquis.
	/ 29
	<div style="display: flex; justify-content: space-between;"> <div style="width: 60%;"> <p>Provincia de Cáceres</p> <p>Término de Miajadas</p> <p>Camino de la Sierra</p> <p>May 16</p> </div> <div style="width: 35%; text-align: center;"> <p>Itinerario n.º 22</p> </div> </div>
<p style="text-align: center;"><i>Audio medio del Camino de la Sierra 3 uches</i></p>	
	<p><i>R. Rodríguez</i></p>

Estaciones	Puntos observados.	Rumbos.		Lecturas en la Estadia.	Distancias. — Metros.
		N.	S.		
9	10 <i>Glacia</i>	167 15	347 15	124,00	
10	9	347 15	167 15	124,00	124,00
10	11	163 30	343 30	200,00	
11	10 <i>Glacia</i>	343 30	163 30	200,00	200,00
11	12	169 15	349 15	127,00	
12	11	349 15	169 15	127,00	127,00
12	13	170 00	350 00	109,00	
13	12	350 00	170 00	109,00	109,00
13	14	171 15	351 15	104,00	
14	13	351 15	171 15	104,00	104,00
14	15	170 45	350 45	144,00	
15	14	350 45	170 45	144,00	144,00
15	16	161 00	341 00	207,00	
16	15	341 00	161 00	207,00	207,00
16	17	161 45	341 45	94,00	
17	16	341 45	161 45	94,00	94,00
17	18	161 00	341 00	157,00	
18	17	341 00	161 00	157,00	157,00
18	19	162 00	342 00	182,00	
19	18	342 00	162 00	182,00	182,00
19	20 <i>Glacia</i>	160 30	340 45	138,00	
20	19	340 45	160 45	138,00	138,00
20	21	161 00	341 00	141,00	
21	20 <i>Glacia</i>	341 00	161 00	141,00	141,00
21	22	163 30	343 30	111,00	

R. Rodriguez

Notas.	Croquis.
	36
	Itinerario n.º 22
	<i>R. Rodriguez</i>

Estaciones	Puntos observados.	Rumbos.		Lecturas en la Estadia.	Distancias. Metros.
		N.	S.		
22	21	343 30	162 30	111,00	111,00
22	23	153 30	333 30	162,00	
23	22	333 30	153 30	162,00	162,00
23	24	135 00	315 00	137,00	
24	23	315 00	135 00	137,00	137,00
24	= 1 del itinerario n.º 9				
Itinerario n.º 23					
Empieza en el punto 39 del itinerario n.º 1 de líneas límites y termina en el punto 31 del itinerario n.º 16					
Determina el Camino del Potrillo (Camino carretero)					
39	1	22 00	202 00	125,00	
1	39 it. n.º 1 límite	202 00	22 00	125,00	125,00
1	2	23 15	203 15	148,00	
2	1	203 15	23 15	148,00	148,00
2	3	18 45	198 45	180,00	
3	2	198 45	18 45	180,00	180,00
3	4	15 15	195 15	254,00	
4	3	195 15	15 15	254,00	254,00
4	5	12 30	192 30	195,00	
5	4	192 30	12 30	195,00	195,00
5	6	34 00	214 00	202,00	
6	5	214 00	34 00	202,00	202,00

R. Rodríguez

Notas.	Croquis.
	31
	<p>Itinerario n.º 22</p>
<p>Ancho medio del Camino del Potrillo 4 metros</p>	<p>Itinerario n.º 23</p>
	R. Rodríguez

Estaciones	Puntos observados.	Rumbos.		Lecturas en la Estadia.	Distancias. — Metros.
		N.	S.		
6	7	14 00	194 00	192,00	
7	6	194 00	14 00	192,00	192,00
7	8	23 30	203 30	195,00	
8	7	203 30	23 30	195,00	195,00
8 = 31 del itinerario n.º 16					
Itinerario n.º 24					
Empieza en el punto 39 del itinerario n.º 16					
y termina en el punto 40 del itinerario n.º 18					
Determina un tramo del Camino Real de Palvello (Camino cañero)					
39	1	32 15	212 15	180,00	
1	39 it. n.º 16	212 15	32 15	180,00	180,00
1	2	21 30	201 30	125,00	
2	1	201 30	21 30	125,00	125,00
2	3	33 00	213 00	166,00	
3	2	213 00	33 00	166,00	166,00
3	4	35 00	215 00	109,00	
4	3	215 00	35 00	109,00	109,00
4	5	23 30	203 30	140,00	
5	4	203 30	23 30	140,00	140,00
5	6	17 45	197 45	166,00	
6	5	197 45	17 00	166,00	166,00
6	7	11 00	191 00	105,00	
7	6	191 00	11 00	105,00	105,00
7 = 40 del itinerario n.º 18					

P. Rodriguez

Notas.	Croquis.
	32
	Itinerario n.º 23
	Itinerario n.º 24
<p>Estudio meteo del Camino del Polri. No 4 metros</p>	
	P. Rodriguez

Estaciones	Puntos observados.	Rumbos.		Lecturas en la Estadia.	Distancias. — Metros.
		N.	S.		
<i>Itinerario n.º 25</i>					
<i>Empieza en el punto 6 del itinerario n.º 24 y termina en el punto 24 del itinerario n.º 1 de líneas límites</i>					
<i>Determina el Camino del Tamborero (Camino carretero)</i>					
6	1	148	328	162	162,00
1	6 it. n.º 24	328	148	162	162,00
1	2	155	335	120	120,00
2	1	335	155	120	120,00
2	3	14545	325	170	170,00
3	2	325	14545	170	170,00
3	4 = 39 it. n.º 16	154	334	180	180,00
4	3	334	154	180	180,00
4	5	145	325	159	159,00
5	4 = 39 it. n.º 16	325	145	159	159,00
5	6	147	327	192	192,00
6	5	327	147	192	192,00
6	7	144	324	157	157,00
7	6	324	144	157	157,00
7	8	134	314	182	182,00
8	7	314	134	182	182,00
8	9	144	324	157	157,00
9	8	324	144	157	157,00
9	10 Estaca	151	311	153	153,00

B. Rodríguez

Notas.

Croquis.

30

Itinerario n.º 25

Ancho medio del Camino del Tamborero 3 metros

B. Rodríguez

Estaciones	Puntos observados.	Rumbos.		Lecturas en la Estadia.	Distancias. Metros.
		N.	S.		
10	9	311	131	142	153,00
10	11	132	312	178	
11	10 <i>Etaca</i>	312	132	178	178,00
11	12 = 24 <i>del itinerario n.º 1 de línea</i>	149	329	127	
12	11	329	149	127	127,00
12	<i>24 del itinerario n.º 1 de línea</i>				

Itinerario n.º 26

*Empieza en el punto 17 del itinerario n.º 19
y termina en el punto 26 del itinerario n.º 4
de líneas límites*

*Determina un trozo del camino de Route
ó de El Campo (Camino carretero)*

17	1	9	185	118	
1	17 <i>del n.º 19</i>	185	9	118	118,00
1	2	356	176	186	
2	1	176	356	186	186,00
2	3	347	167	192	
3	2	167	347	192	192,00
3	4	356	176	149	
4	3	176	356	149	149,00
4	5	359	179	227	
5	4	179	359	227	227,00
5	6	18	198	229	
6	5	198	18	229	229,00

R. Rodriguez

Notas.	Croquis.

Notas.	Croquis.
<p><i>Audo medii del Camino de Route ó de El Campo 4 metros</i></p>	<p><i>Itinerario n.º 26</i></p>

R. Rodriguez

Estaciones	Puntos observados.	Rumbos.		Lecturas en la Estadia.	Distancias. Metros.
		N.	S.		
6	7	9 30	189 30	184.00	
7	6	189 30	9 30	184.00	184.00
7	8	18 45	198 45	157.00	
8	7	198 15	28 45	157.00	157.00
8	9	16 00	196 00	201.00	
9	8	196 00	16 00	201.00	201.00
9	26 del itinerario n.º 24 de líneas límites				

Itinerario n.º 27

Comienza en el punto 17 del itinerario n.º 19 y termina en el punto 31 del itinerario n.º 4 de líneas límites

Determina un trazo del Camino de los Hitos (Camino carretero)

17	1	81 00	261 00	178.00	
1	17	261 00	81 00	178.00	178.00
1	2	38 30	218 30	247.00	
2	1	218 30	38 30	247.00	247.00
2	3	32 00	212 00	166.00	
3	2	212 00	32 00	166.00	166.00
3	4	34 30	214 30	121.00	
4	3	214 30	34 30	121.00	121.00
4	5	46 00	226 00	122.00	
5	4	226 00	46 00	122.00	122.00
5	6	48 00	228 00	164.00	

R. Rodriguez

Notas.	Croquis.
	35
	<p>Provincia de Cáceres Itinerario n.º 26</p> <p>Término de El Campo (Lugar)</p> <p>Cam. de Torrita de El Campo</p> <p>pastos</p>

<p>Audencia media del Camino de los Hitos 0,50 metros</p>	<p>Itinerario n.º 27</p> <p>Provincia de Cáceres</p> <p>Término de El Campo (Lugar)</p> <p>Camino de los Hitos</p> <p>Camino de Torrita de El Campo</p> <p>pastos</p>
---	---

R. Rodriguez

Estaciones	Puntos observados.	Rumbos.		Lecturas en la Estadia.	Distancias. Metros.
		N.	S.		
6	9	228	48	164	164,00
6 = 51 del itinerario n.º 4 de línea Viñales					
Itinerario n.º 28					
Empieza en el punto 2 del itinerario n.º 14 y termina en el punto 8 del itinerario n.º 18					
Determina el camino al Molino del Molino del Villar (camino concho)					
		133	313	218	218,00
1		313	133	218	218,00
1	2	110	290	189	189,00
2	1	290	110	189	189,00
2	3	12130	30130	184	184,00
3	2	30130	12130	184	184,00
3	4	12745	30745	236	236,00
4	3	30745	12745	236	236,00
4	5	12630	30630	174	174,00
5	4	30630	12630	174	174,00
5	6 = 21 del it. n.º 15	119	299	208	208,00
6	5	299	119	208	208,00
6	7	105	285	160	160,00
7	6 = 21 del it. n.º 15	285	105	160	160,00
7	8	114	294	77	77,00
8	7	294	114	77	77,00

B. Rodríguez

Notas.

Ando medio del camino del Molino del Villar 4 metros

Croquis. 36

Itinerario n.º 28

B. Rodríguez

Estaciones	Puntos observados.	Rumbos.		Lecturas en la Estadia.	Distancias. — Metros.
		N.	S.		
8	7	336	156	217.00	217.00
8	9-2 del it. n.º 18	155	335	112.00	
9	8	335	155	112.00	112.00
9	10 Citaca	141	321	206.00	
10	9-2 del it. n.º 18	321	141	206.00	206.00
10	11	149	329	175.00	
11	10 Citaca	329	149	175.00	175.00
11	12	172	352	196.00	
12	11	352	172	196.00	196.00
12	13	179	359	217.00	
13	12	359	179	217.00	217.00
13	14	187	7	162.00	
14	13	7	187	162.00	162.00
14	6 del itinerario n.º 5 de línea sinuosa				
Itinerario n.º 30					
Empieza en el punto 37 del itinerario n.º 19 y termina en el V.º Palazuelo					
36	1	0	180	249.00	
1	37 it. n.º 19	180	0	249.00	249.00
1	2	2	182	222.00	
2	1	182	2	222.00	222.00
2	V.º Palazuelo				

B. Rodríguez

Notas.	Croquis.
	38
	Itinerario n.º 29
	Itinerario n.º 30
	B. Rodríguez

Estaciones	Puntos observados.	Rumbos.		Lecturas en la Estadia.	Distancias. Metros.
		N.	S.		
<u>Itinerario n.º 31</u>					
Empieza en el punto 14 del itinerario n.º 19 y termina en el V.º Piedra hincada A de la base					
14	1	323	143	198	00
1	14 itiner. n.º 19	143	323	198	00 198 pas
1	2	323	143	21	5,00
2	1	143	323	215	00 215,00
2	3	327	147	28	00 28,00
3	2	147	327	28	00 28,00
2 al V.º Piedra hincada A de la base					
<u>Itinerario n.º 32</u>					
Empieza en el punto 31 del itinerario n.º 3 de las líneas finitas y termina en el V.º Miron					
31	V.º Miron	21	45	222	00
V.º	31	20	45	222	00 222,00
12	V.º Miron				
B. Rodriguez					

Notas.	Croquis.
	/ 39
	<u>Itinerario n.º 31</u>
	<u>Itinerario n.º 32</u>
	Provincia de Caceres Termino de Mayadas Línea n.º 3 finitas + + + + + V.º Miron
	B. Rodriguez

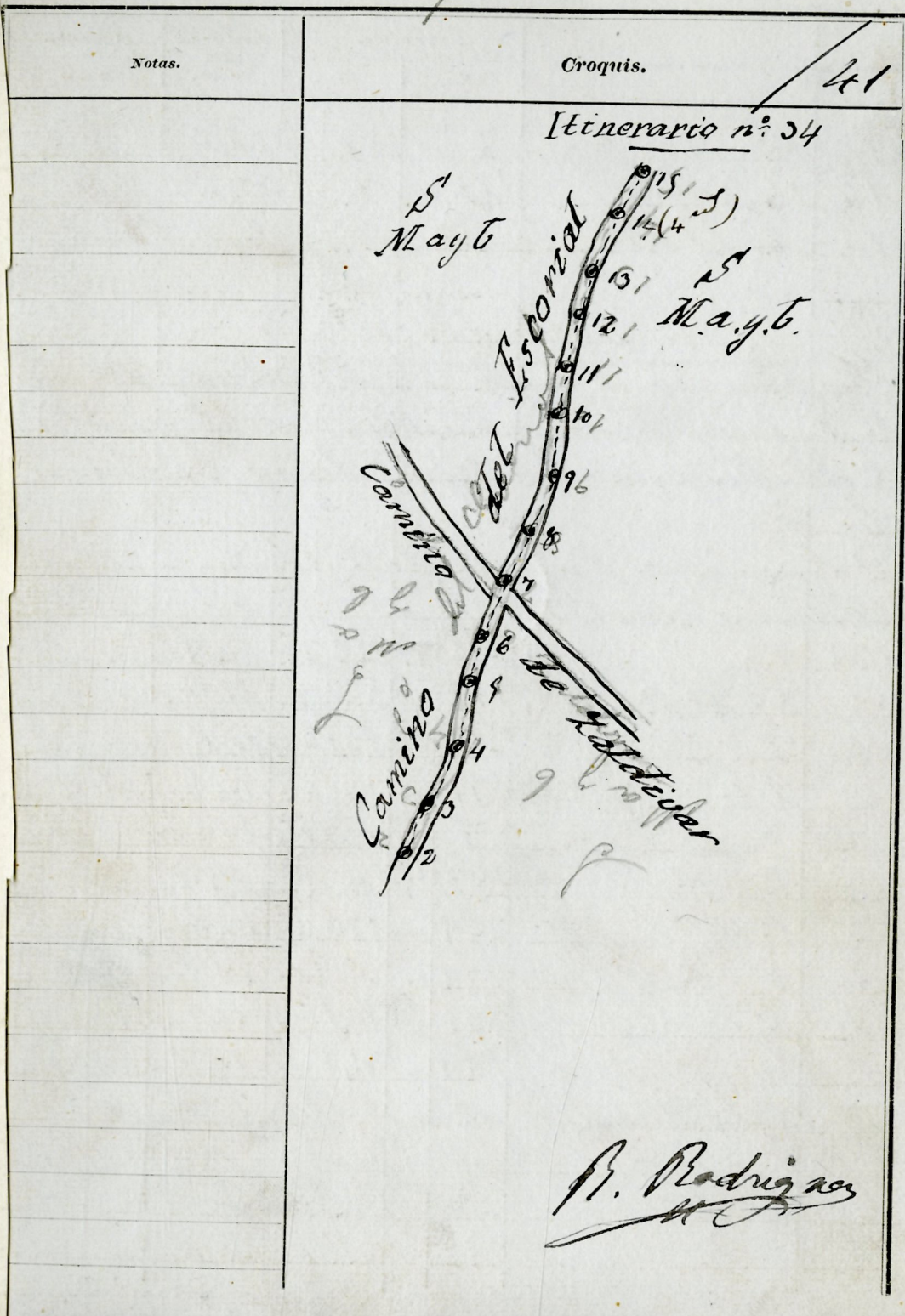
Estaciones	Puntos observados.	Rumbos.		Lecturas en la Estadia.	Distancias. Metros.
		N.	S.		
<u>Itinerario n.º 33</u>					
Empieza en el punto 11 del itinerario n.º 10 y termina en el V.º Palacios					
11	1	271	91	20	20 Dms
1	11 it. n.º 10	91	271	20	20 Dms 201,50
1	2	277	97	28	286,00
2	1	97	277	286	282,00
2	1	277	97	30	198,00
3	2	97	277	30	198,50
3	V.º Palacios				
<u>Itinerario n.º 34</u>					
Empieza en el punto 28 del itinerario n.º 2 de líneas límites y termina en el punto 40 del itinerario n.º 3 de líneas límites					
Determina el camino del Escorial (camino carretero)					
28	1	155	335	146	146,00
1	28 it. n.º 2 límites	335	155	146	146,00
1	2	3315	21315	254	254,00
2	1	21315	3315	254	254,00
2	3	14	194	166	166,00

R. Rodríguez

Notas.	Croquis.
	40
	<u>Itinerario n.º 33</u>
	<u>Itinerario n.º 34</u>
Anda medio del camino del Escorial 4 metros	
	R. Rodríguez

Estaciones	Puntos observados.	Rumbos.		Lecturas en la Estadia.	Distancias. Metros.
		N.	S.		
2	2	194	14	166	166,00
3	4	19	199	241	241,00
4	3	199	19	241	241,00
4	5	1830	19830	257	257,00
5	4	19830	1830	257	257,00
5	6	2215	20215	146	146,00
6	5	20215	2215	146	146,00
6	7	23	203	168	168,00
7	6	203	23	168	168,00
7	8	24	204	144	144,00
8	7	204	24	144	144,00
8	9	16	196	108	108,00
9	8	196	16	108	108,00
9	10 Titaca	4	184	181	181,00
10	9	184	4	181	181,00
10	11	1215	19215	193	193,00
11	10 Titaca	19215	1215	193	193,00
11	12	830	18830	206	206,00
12	11	18830	830	206	206,00
12	13	11	191	211	211,00
13	12	191	11	211	211,00
13	14	24	204	274	274,00
14	13	204	24	274	274,00
14	15	1315	19315	135	135,00
15	14	19315	1315	135	135,00

R. Rodriguez



Estaciones	Puntos observados.	Rumbos.		Lecturas en la Estadia.	Distancias. — Metros.
		N.	S.		
15	16	8	188	00	246,00
16	15	188	00	8	246,00 246,00
16 = 10 del itinerario n.º 3 de las líneas límites					
Itinerario n.º 35					
Empieza en el punto 38 del itinerario n.º 3 de las líneas límites y termina en el punto 5 del itinerario n.º 3 de las líneas límites					
Determino del Camino de Calderín a Mayades (Camino carretero)					
38	1	306	30	126	30 149,00
1	38	126	30	306	30 149,00 149,00
1	2	351	00	171	00 144,00
2	1	171	00	351	00 144,00 144,00
2	3	7	15	187	15 195,00
3	2	187	15	7	15 195,00 195,00
3	4	359	00	179	00 162,00
4	3	179	00	359	00 162,00 162,00
4	5	341	00	161	00 169,00
5	4	161	00	341	00 169,00 169,00
5 = 5 del itinerario n.º 3 de las líneas límites					
P. Rodríguez					

Notas.	Croquis.
	42
	<p>Provincia de Cáceres Itinerario n.º 34</p> <p>Término de Mayades</p>
	<p>Itinerario n.º 35</p> <p>Provincia de Cáceres</p> <p>Término de Mayades</p>
<p>Arco medio del camino de Calderín a Mayades 4 vueltas</p>	
	P. Rodríguez

Estaciones	Puntos observados.	Rumbos.		Lecturas en la Estadia.	Distancias. Metros.
		N.	S.		
10	9	327	147	224	224,00
10	11	168	15	348	306,00
11	10 <i>Citaca</i>	348	15	168	306,00
11	12	174	30	354	218,00
12	11	354	30	174	218,00
12	13	187	7	171	171,00
13	12	7	187	171	171,00

13 = 29 del itinerario n.º 8

Itinerario n.º 37

Comienza en el punto 5 del itinerario n.º 13 y termina en el punto 49 del itinerario n.º 21

Determina el Camino de las Chaudas a Olhijada (Camino carretero)

5	1	313	133	133	135,00
1	5 <i>iti. n.º 13</i>	133	313	133	135,00
1	2	314	134	221	221,00
2	1	134	314	221	221,00
2	3	323	15	143	229,00
3	2	143	15	323	229,00
3	4	321	45	141	167,00
4	3	141	45	321	167,00
4	5	330	30	150	180,00
5	4	150	30	330	180,00

R. Rodriguez

Notes: La distancia entre los puntos 10-11 excede de 300 metros porque de no haber sido así hubieran podido ser cercadas muchas estaciones intermedias

Croquis: *Itinerario n.º 36*

Itinerario n.º 37

Indica medio del Camino de las Chaudas a Olhijada 14,28 metros

Estaciones	Puntos observados.	Rumbos.		Lecturas en la Estadia.	Distancias. Metros.
		N.	S.		
5	6	320	140	146	
6	5	140	320	146	146,00
6	7	327 15	147 15	167	
7	6	147 15	327 15	167	167,00
7	8	326	146	204	
8	7	146	326	204	204,00
8	9	333 30	153 30	141	
9	8	153 30	333 30	141	141,00
9	10 <i>Etica</i>	328	148	242	
10	9	148	328	242	242,00
10	11	322	142	203	
11	10 <i>Etica</i>	142	322	203	203,00
11	12	328 30	148 30	197	
12	11	148 30	328 30	197	197,00
12	13	327	147	208	
13	12	147	327	208	208,00
13 = 15 <i>Etica</i> al 21					

R. Rodriguez

45

Itinerario n.º 37

Notes.

Croquis.

Viller de Arona 20 de julio de 1897

El Copagrefo 3.º

Rafael Rodriguez

